



PROSTORNI PLAN UREĐENJA Izmjene i dopune (II)

5-5-1-117-9 Šibenik

TUMAČ

PROSTOR OGRANIČENJA

- 300m u moru i 1000 m na kopnu
- 100 m na kopnu
- 25 m na kopnu

GRAĐEVINSKA PODRUČJA NASELJA

- IZGRAĐENI DIO
- NEIZGRAĐENI I UREĐENI DIO
- ZONA SREDIŠNJIH SADRŽAJA - JAVNA I DRUŠTVENA NAMJENA**
- IZGRAĐENI DIO
- NEIZGRAĐENI DIO

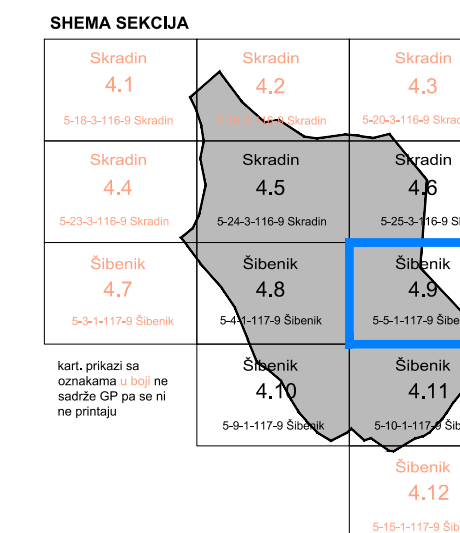
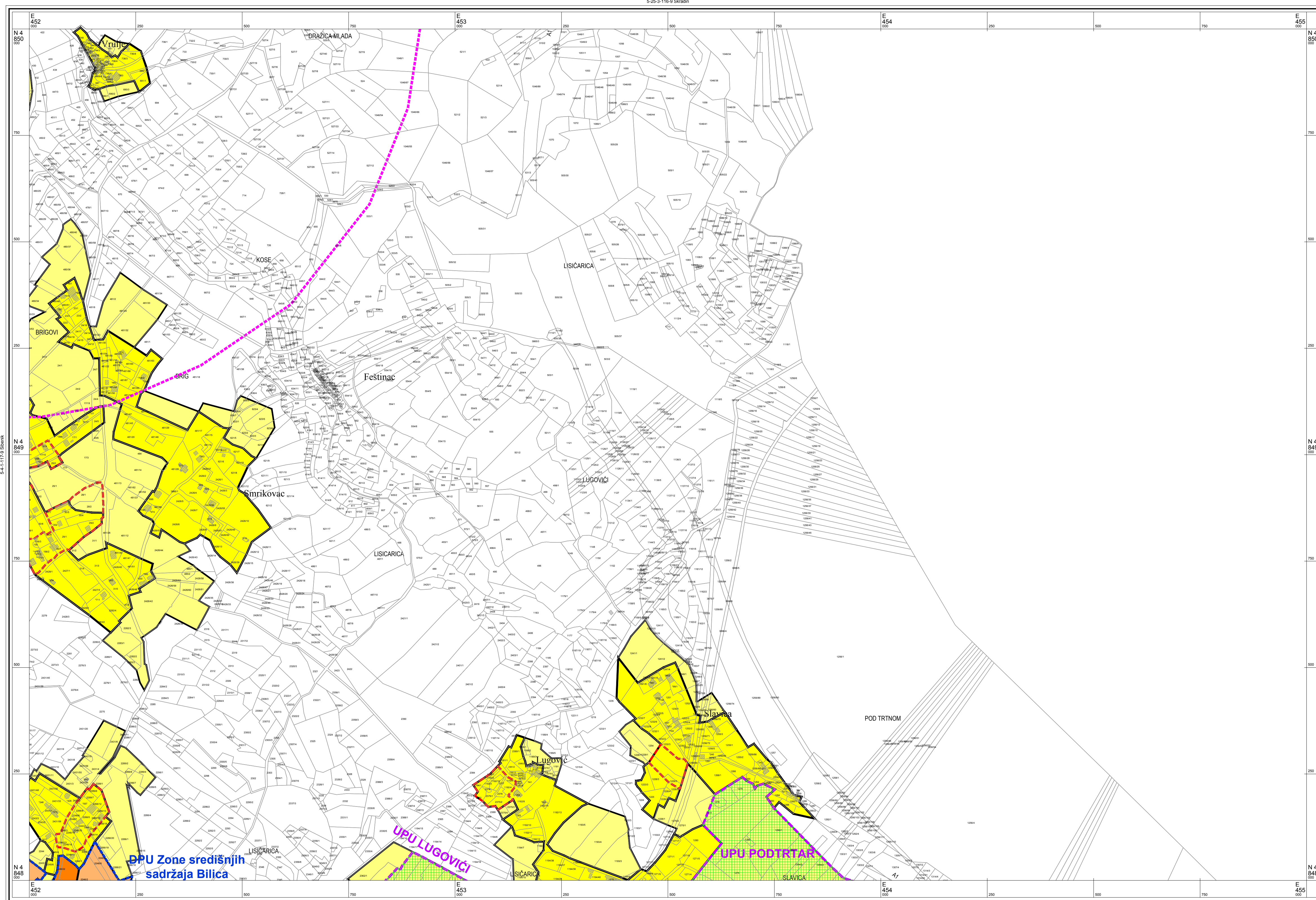
- LUKE KOPNENI DIO
- LUKE MORSKI DIO
- LUKA OTVORENA ZA JAVNI PROMET
Lo - javni promet
Lk - komunalni vezovi
Ll - nautički vezovi
- SPORTSKA LUKA

GRAĐEVINSKA PODRUČJA IZVAN NASELJA

- GOSPODARSKE NAMJENE - PROIZVODNE - IZGRAĐENI DIO
- GOSPODARSKE NAMJENE - PROIZVODNE - NEIZGRAĐENI DIO
- UGOSTITELJSKO-TURISTIČKE NAMJENE - NEIZGRAĐENI DIO
- SPORTSKO-REKREACIJSKE NAMJENE - NEIZGRAĐENI DIO
- GROBLJE - IZGRAĐENI DIO
- GROBLJE - NEIZGRAĐENI DIO

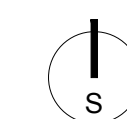

PODRUČJA PRIMJENE PLANSKIH MJERA

- PLAN UŽEG PODRUČJA OBUHVATA NA SNAZI
- PODRUČJE OBVEZNE IZRADE URBANISTIČKOG PLANA UREĐENJA
- NEUREĐENO GRAĐEVINSKO PODRUČJE
- PODRUČJE S POSEBNIM UVJETIMA GRAĐENJA



4.9. GRAĐEVINSKA PODRUČJA

Mjerilo 1 : 5000



Županija ŠIBENSKO - KNINSKA ŽUPANIJA	
Jedinica lokalne samouprave OPĆINA BILICE	
Naziv prostornog plana IZMJENE I DOPUNE (II) PROSTORNOG PLANA UREĐENJA	
Broj plana: A-680/2018	Faza izrade: USVOJENI PLAN
Naziv kartografskog prikaza GRAĐEVINSKA PODRUČJA	
Broj kartografskog prikaza 4.9.	Mjerilo kartografskog prikaza 1:5000
Odluka o izradi prostornog plana: Službeni glasnik Općine Bilice br. 7/18	Odluka predstavničkog tijela o donošenju prostornog plana: Službeni glasnik Općine Bilice br. 1/20
Javna rasprava (datum objave): 7.12.2018. www.mgipu.hr 10.12.2018. Slobodna Dalmacija	Javni uvid održan: 18. prosinac 2018. - 18.siječanj 2019.
Pečat tijela odgovornog za provođenje javnih rasprava: M.P.	Odgovorna osoba: Krešimir Čaleta-Car, dipl.oec. ime, prezime i potpis
Suglasnost Ministarstva sukladno članku 108. Zakona o prostornom uređenju (NN 153/13, 65/17, 114/18, 39/19): Klasa: 350-02/19-11/24, Ur.Broj: 531-06-1-2-19-7 od 19 prosinca 2019.	
Pravna osoba koja je izradila plan: URBING , d.o.o. za poslove prostornog uređenja i zaštite okoliša, Zagreb, Av. V. Holjevca 20, tel/fax: 01/230-11-40, www.urbing.hr, e-mail: urbing@urbing.hr	
Pečat pravne osobe koja je izradila plan: M.P.	Odgovorna osoba: Tihomir Knežić, dipl. ing. arh. ime, prezime i potpis
Odgovorni voditelj: Ljiljana Doležal, ovl. arh. urb. Darko Martinec, dipl. ing. arh.	 Ljiljana Doležal, dipl. ing. arh. Maja Martinec Čunčić, dipl. ing. arh.
Stručni tim u izradi Plana: Ljiljana Doležal, dipl. ing. arh. Darko Martinec, dipl. ing. arh.	
Pečat Gradskog vijeća: M.P.	Predsjednik Općinskog vijeća: Neven Mikulandra ime, prezime i potpis
Istovjetnost ovog prostornog plana s izvornikom ovjerava: ime, prezime i potpis	Pečat nadležnog tijela: M.P.