



# PROSTORNI PLAN UREĐENJA

## Izmjene i dopune (II)

### TUMAČ

#### PROSTOR OGRANIČENJA

- 300m u moru i 1000 m na kopnu
- 100 m na kopnu
- 25 m na kopnu

#### GRAĐEVINSKA PODRUČJA NASELJA

- IZGRAĐENI DIO
- NEIZGRAĐENI I UREĐENI DIO
- ZONA SREDIŠNJIH SADRŽAJA**  
- JAVNA I DRUŠTVENA NAMJENA
- IZGRAĐENI DIO
- NEIZGRAĐENI DIO

- LUKE KOPNENI DIO
- LUKE MORSKI DIO
- LUKA OTVORENA ZA JAVNI PROMET  
Lo - javni promet  
Lk - komunalni vezovi  
Ll - nautički vezovi
- SPORTSKA LUKA

#### GRAĐEVINSKA PODRUČJA IZVAN NASELJA

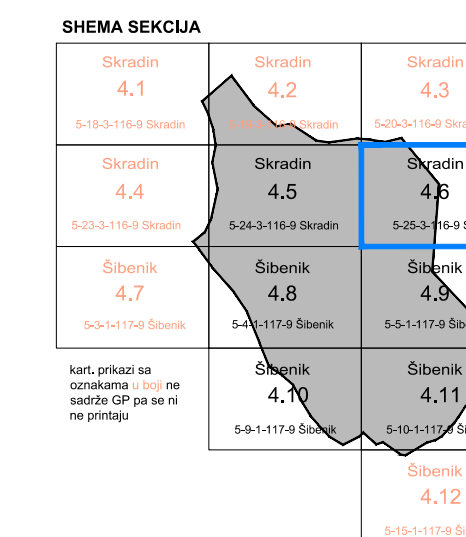
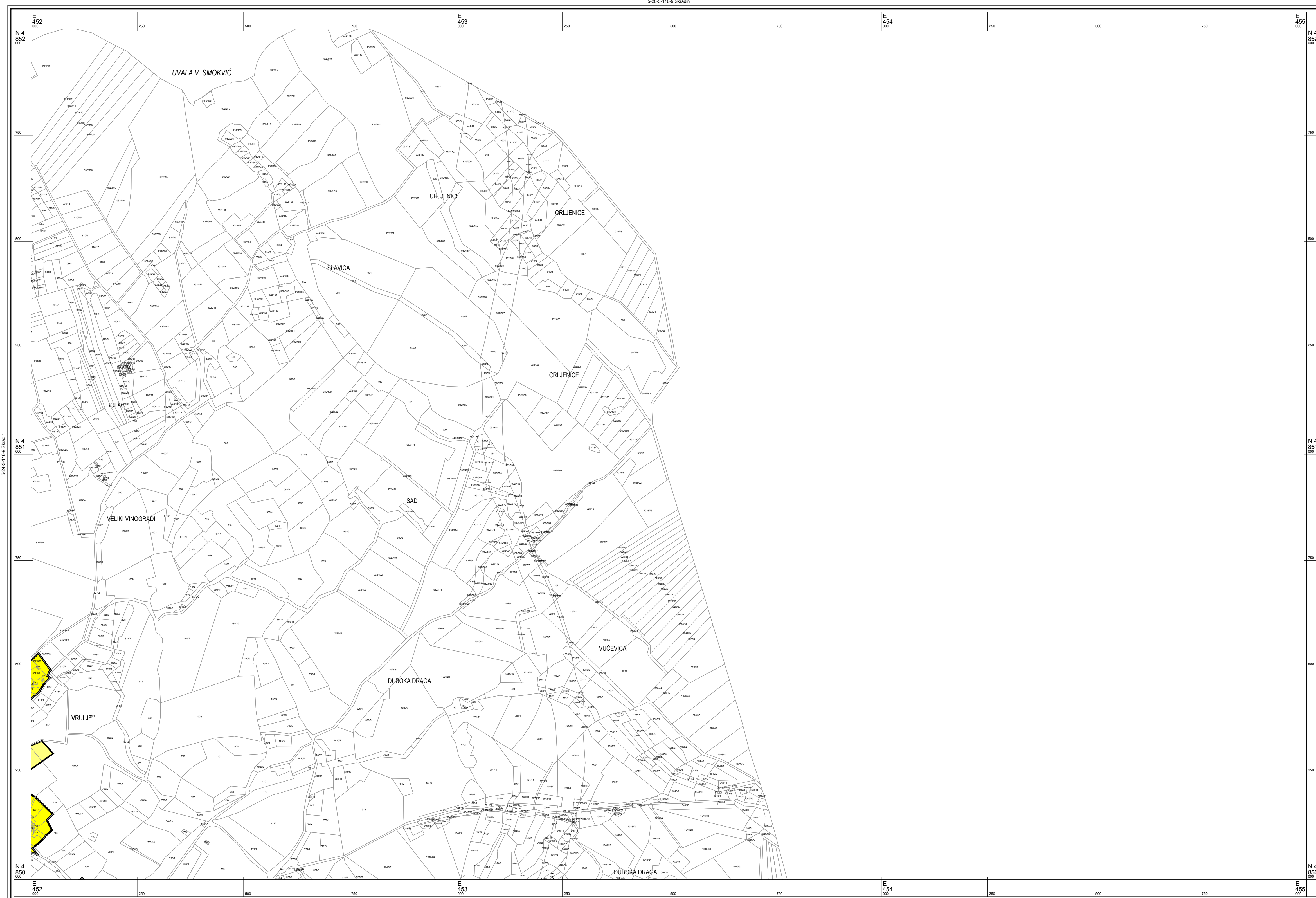
- GOSPODARSKE NAMJENE - PROIZVODNE  
- IZGRAĐENI DIO
- GOSPODARSKE NAMJENE - PROIZVODNE  
- NEIZGRAĐENI DIO
- UGOSTITELJSKO-TURISTIČKE NAMJENE  
- NEIZGRAĐENI DIO

- SPORTSKO-REKREACIJSKE NAMJENE  
- NEIZGRAĐENI DIO
- GROBLJE - IZGRAĐENI DIO
- GROBLJE - NEIZGRAĐENI DIO

#### PODRUČJA PRIMJENE PLANSKIH MJERA

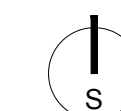
- PLAN UŽEG PODRUČJA OBUHVATA  
NA SNAZI
- PODRUČJE OBVEZNE IZRADE  
URBANISTIČKOG PLANA UREĐENJA
- NEUREĐENO GRAĐEVINSKO PODRUČJE
- PODRUČJE S POSEBNIM  
UVJETIMA GRAĐENJA

5-25-3-116-9 Skradin



## 4.6. GRAĐEVINSKA PODRUČJA

Mjerilo 1 : 5000



Županija <b>ŠIBENSKO - KNINSKA ŽUPANIJA</b>	
Jedinica lokalne samouprave <b>OPĆINA BILICE</b>	
Naziv prostornog plana <b>IZMJENE I DOPUNE (II) PROSTORNOG PLANA UREĐENJA</b>	
Broj plana: <b>A-680/2018</b>	Faza izrade: <b>USVOJENI PLAN</b>
Naziv kartografskog prikaza <b>GRAĐEVINSKA PODRUČJA</b>	
Broj kartografskog prikaza <b>4.6.</b>	Mjerilo kartografskog prikaza <b>1:5000</b>
Odluka o izradi prostornog plana: Službeni glasnik Općine Bilice br. 7/18	Odluka predstavničkog tijela o donošenju prostornog plana: Službeni glasnik Općine Bilice br. 1/20
Javna rasprava (datum objave): 7.12.2018. <a href="http://www.mgipu.hr">www.mgipu.hr</a> 10.12.2018. Slobodna Dalmacija	Javni uvid održan: 18. prosinac 2018. - 18.siječanj 2019.
Pečat tijela odgovornog za provođenje javnih rasprava:  M.P.	Odgovorna osoba: <b>Krešimir Čaleta-Car, dipl.oec.</b>  ime, prezime i potpis
Suglasnost Ministarstva sukladno članku 108. Zakona o prostornom uređenju (NN 153/13, 65/17, 114/18, 39/19): Klasa: 350-02/19-11/24, Ur.Broj: 531-06-1-2-19-7 od 19 prosinca 2019.	
Pravna osoba koja je izradila plan: <b>URBING, d.o.o.</b> , d.o.o. za poslove prostornog uređenja i zaštite okoliša, Zagreb, Av. V. Holjevca 20, tel/fax: 01/230-11-40, <a href="http://www.urbing.hr">www.urbing.hr</a> , e-mail: <a href="mailto:urbing@urbing.hr">urbing@urbing.hr</a>	
Pečat pravne osobe koja je izradila plan:  M.P.	Odgovorna osoba: <b>Tihomir Knezić, dipl. ing. arh.</b>  ime, prezime i potpis
Odgovorni voditelj: <b>Ljiljana Doležal, ovl. arh. urb.</b> <b>Darko Martinec, dipl. ing. arh.</b>	 <b>Ljiljana Doležal, dipl. ing. arh.</b> <b>Darko Martinec, dipl. ing. arh.</b>  Maja Martinec Čunčić, dipl. ing. arh.
Stručni tim u izradi Plana: <b>Ljiljana Doležal, dipl. ing. arh.</b> <b>Darko Martinec, dipl. ing. arh.</b>	
Pečat Gradskog vijeća:  M.P.	Predsjednik Općinskog vijeća: <b>Neven Mikulandra</b>  ime, prezime i potpis
Istovjetnost ovog prostornog plana s izvornikom ovjerava:  ime, prezime i potpis	Pečat nadležnog tijela:  M.P.