



# PROSTORNI PLAN UREĐENJA

## Izmjene i dopune (II)

5-9-1-117-9 Šibenik

TUMAČ

PROSTOR OGRANIČENJA

- 300m u moru i 1000 m na kopnu
- 100 m na kopnu
- 25 m na kopnu

GRAĐEVINSKA PODRUČJA NASELJA

- IZGRAĐENI DIO
- NEIZGRAĐENI I UREĐENI DIO
- ZONA SREDIŠNJIH SADRŽAJA  
- JAVNA I DRUŠTVENA NAMJENA
- IZGRAĐENI DIO
- NEIZGRAĐENI DIO

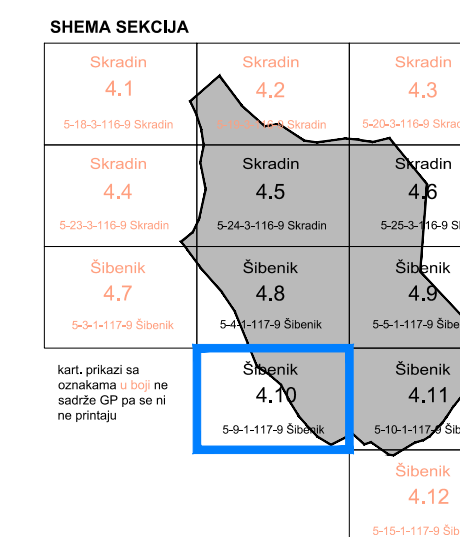
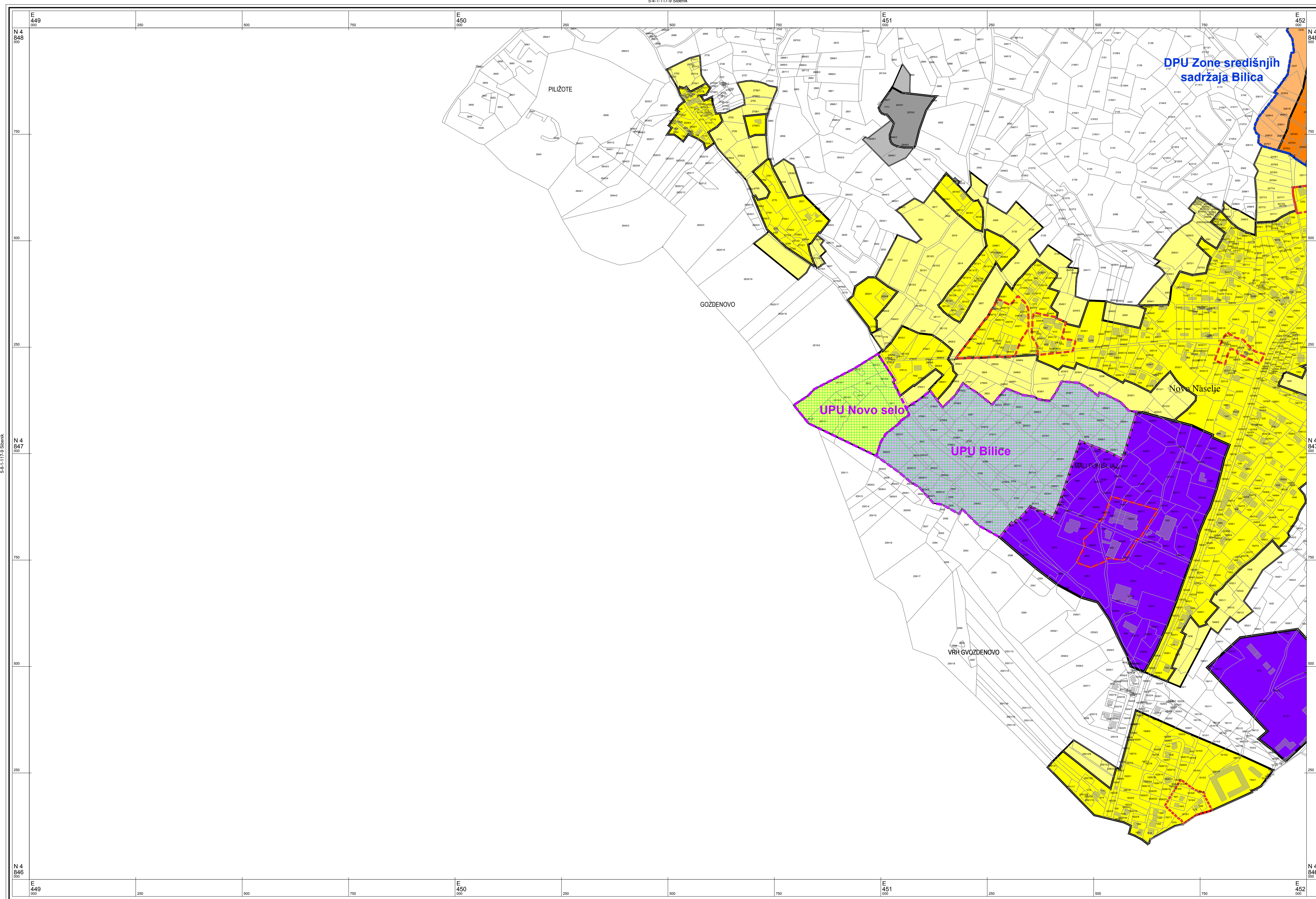
- LUKE KOPNENI DIO
- LUKE MORSKI DIO
- LUKA OTVORENA ZA JAVNI PROMET  
Lo - javni promet  
Lk - komunalni vezovi  
Ll - nautički vezovi
- LS SPORTSKA LUKA

GRAĐEVINSKA PODRUČJA IZVAN NASELJA

- GOSPODARSKE NAMJENE - PROIZVODNE  
- IZGRAĐENI DIO
- GOSPODARSKE NAMJENE - PROIZVODNE  
- NEIZGRAĐENI DIO
- UGOSTITELJSKO-TURISTIČKE NAMJENE  
- NEIZGRAĐENI DIO
- SPORTSKO-REKREACIJSKE NAMJENE  
- NEIZGRAĐENI DIO
- GROBLJE - IZGRAĐENI DIO
- GROBLJE - NEIZGRAĐENI DIO

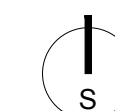
PODRUČJA PRIMJENE PLANSKIH MJERA

- PLAN UŽEG PODRUČJA OBUHVATA  
NA SNAZI
- PODRUČJE OBVEZNE IZRADE  
URBANISTIČKOG PLANA UREĐENJA
- NEUREĐENO GRAĐEVINSKO PODRUČJE
- PODRUČJE S POSEBNIM  
UVJETIMA GRAĐENJA



## 4.10. GRAĐEVINSKA PODRUČJA

Mjerilo 1 : 5000



Županija <b>ŠIBENSKO - KNINSKA ŽUPANIJA</b>	
Jedinica lokalne samouprave <b>OPĆINA BILICE</b>	
Naziv prostornog plana <b>IZMJENE I DOPUNE (II) PROSTORNOG PLANA UREĐENJA</b>	
Broj plana: <b>A-680/2018</b>	Faza izrade: <b>USVOJENI PLAN</b>
Naziv kartografskog prikaza <b>GRAĐEVINSKA PODRUČJA</b>	
Broj kartografskog prikaza <b>4.10.</b>	Mjerilo kartografskog prikaza <b>1:5000</b>
Odluka o izradi prostornog plana: Službeni glasnik Općine Bilice br. 7/18	Odluka predstavničkog tijela o donošenju prostornog plana: Službeni glasnik Općine Bilice br. 1/20
Javna rasprava (datum objave): 7.12.2018. www.mgipu.hr 10.12.2018. Slobodna Dalmacija	Javni uvid održan: 18. prosinac 2018. - 18.siječanj 2019.
Pečat tijela odgovornog za provođenje javnih rasprava:  M.P.	Odgovorna osoba: Krešimir Čaleta-Car, dipl.oec.  ime, prezime i potpis
Suglasnost Ministarstva sukladno članku 108. Zakona o prostornom uređenju (NN 153/13, 65/17, 114/18, 39/19): Klasa: 350-02/19-11/24, Ur.Broj: 531-06-1-2-19-7 od 19 prosinca 2019.	
Pravna osoba koja je izradila plan: <b>URBING</b> , d.o.o. za poslove prostornog uređenja i zaštite okoliša, Zagreb, Av. V. Holjevca 20, telfax: 01/230-11-40, www.urbing.hr, e-mail: urbing@urbing.hr	
Pečat pravne osobe koja je izradila plan: <b>URBING, d.o.o.</b> Z A G R E B M.P.	Odgovorna osoba: Tihomir Knežić, dipl. ing. arh.  ime, prezime i potpis
Odgovorni voditelj: Ljiljana Doležal, ovl. arh. urb.	
Stručni tim u izradi Plana: Ljiljana Doležal, dipl. ing. arh. Darko Martinec, dipl. ing. arh.	
Maja Martinec Čunčić, dipl. ing. arh.	
Pečat Gradskog vijeća:  M.P.	Predsjednik Općinskog vijeća: Neven Mikulandra  ime, prezime i potpis
Istovjetnost ovog prostornog plana s izvornikom ovjerava:  ime, prezime i potpis	Pečat nadležnog tijela:  M.P.